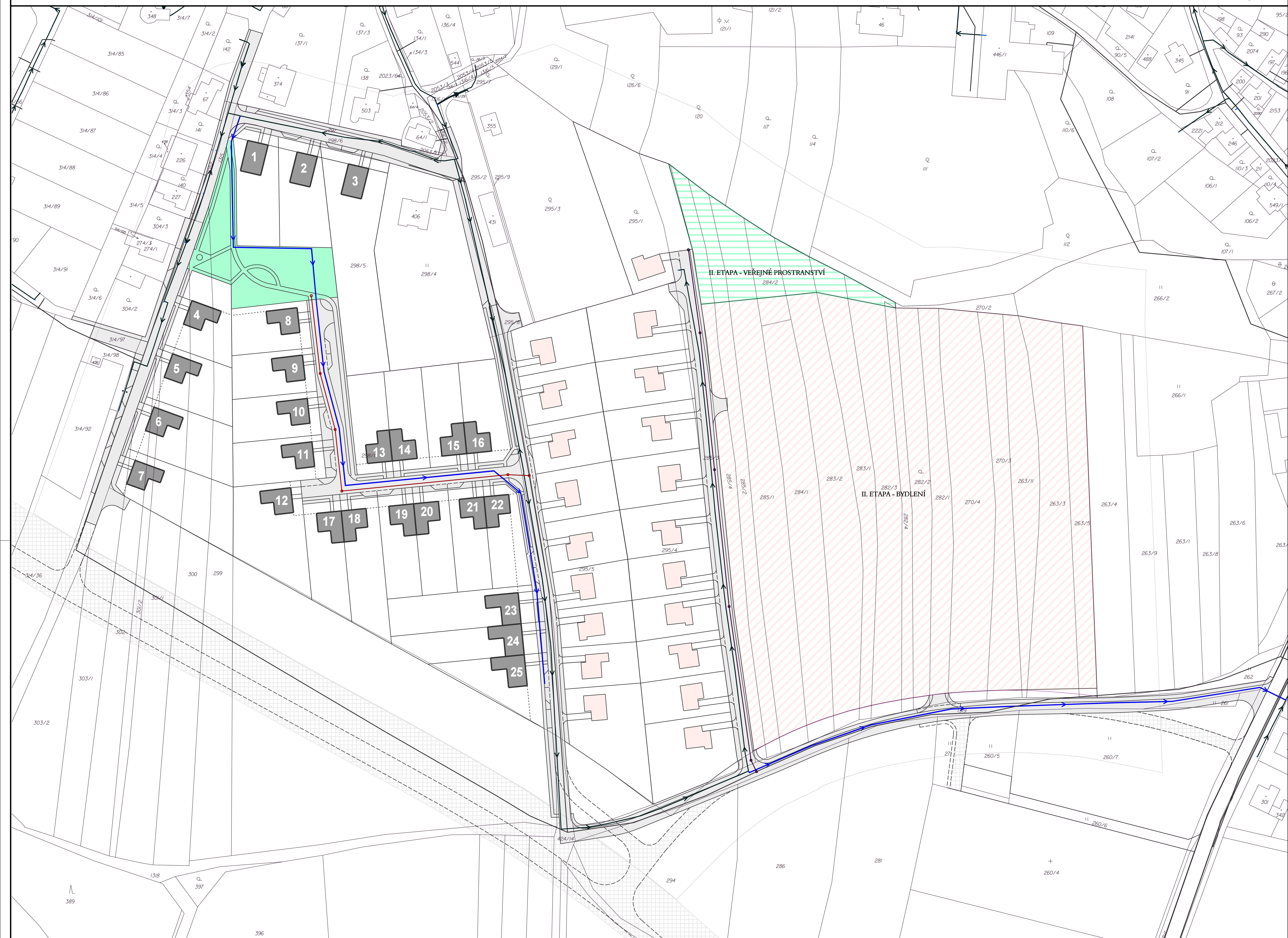
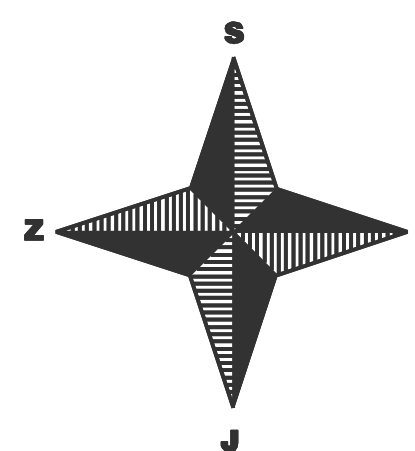






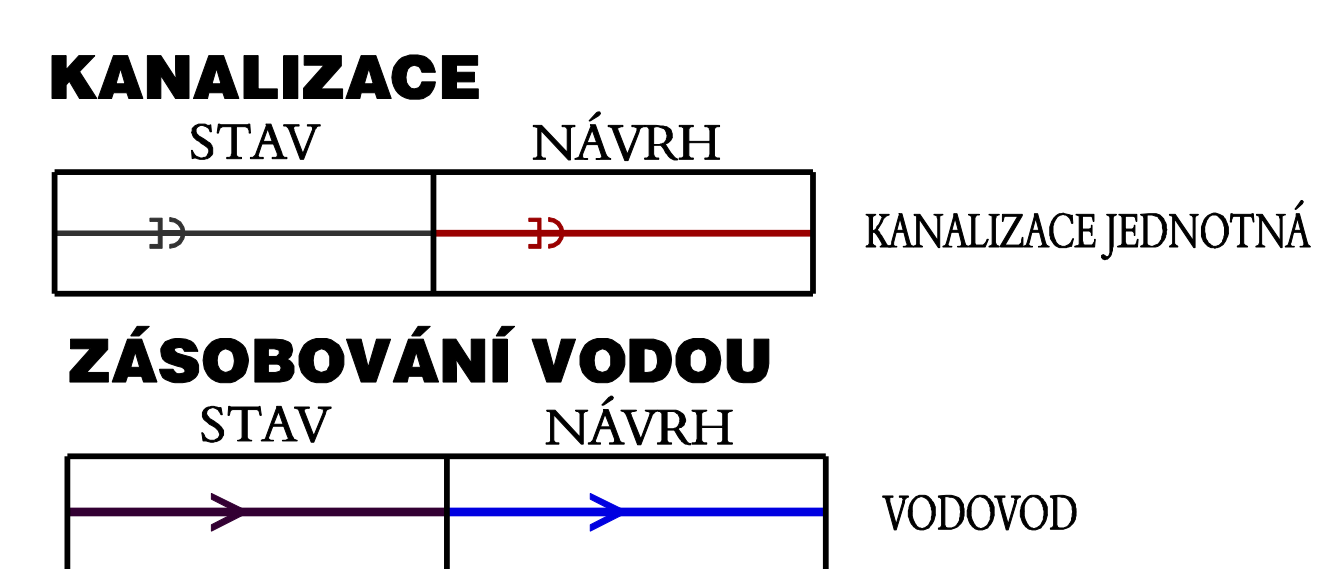


ÚZEMNÍ STUDIE "U2" plocha BI 304 v k.ú. Kelč - Staré Město



-  HRANICE ŘEŠENÉHO ÚZEMÍ
-  HRANICE ŘEŠENÉHO ÚZEMÍ - ŠIRŠÍ VAZBY
-  NAVRŽENÉ DOPRAVNÍ KORIDORY
-  NAVRŽENÉ OBJEKTY
-  NAVRŽENÉ VEŘEJNÉ PROSTRANSTVÍ S PŘEVAHOU ZPEVNĚNÝCH PLOCH
-  NAVRŽENÉ VEŘEJNÉ PROSTRANSTVÍ S PŘEVAHOU ZELENĚ



AURatelier
 Dolní hejčinská 31, 779 00 OLOMOUC
 auratelier@seznam.cz, tel.: 585 754 996, mob.: 605 776 748

ÚZEMNÍ PLÁN KELČ - ÚS "U2"

ZPRACOVATEL: Ing. arch. Eva Tempířová a kolektiv
 ZADAVATEL: MĚSTO KELČ
 DATUM: V / 2020
 PŮRIZOVATEL: Městský úřad Valašské Meziříčí, Odbor regionálního rozvoje a územního plánování

VODNÍ HOSPODÁŘSTVÍ měř. : 1:1000 **05**