








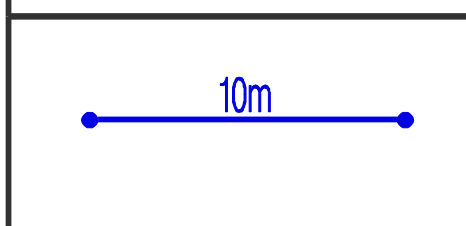


ÚZEMNÍ STUDIE "U5"

plocha Bl 15 v k.ú. Komárovice



LEGENDA

	VYMEZENÍ BLOKŮ ZÁSTAVBY
	VEŘEJNÁ PROSTRANSTVÍ S PŘEVAHOU ZPEVNĚNÝCH PLOCH
	VEŘEJNÁ PROSTRANSTVÍ S PŘEVAHOU ZELENĚ
	ZASTAVITELNÁ ČÁST POZEMKŮ
	ORIENTACE HŘEBENE STŘECHY
	STAVEBNÍ ČÁRA
	OPLOCENÍ POZEMKŮ
	SITUOVÁNÍ VSTUPŮ A VJEZDŮ K RODINNÝM DOMŮM
	ZÁKLADNÍ KÓTY ZASTAVITELNÝCH PLOCH
	ZÁKLADNÍ KÓTY

AURatelier

Dolní hejčínská 31, 779 00 OLOMOUC
 auratelier@seznam.cz, tel.: 585 754 996, mob.: 605 776 748



ÚZEMNÍ PLÁN KLEČ - ÚS "U5"

ZPRACOVATEL:	Ing. arch. Eva Tempřová a kolektiv
ZADAVATEL:	MĚSTO KELČ
DATUM:	V / 2020
POŘIZOVATEL:	Městský úřad Valašské Meziříčí, Odbor regionálního rozvoje a územního plánování

PROSTOROVÁ REGULACE

měř. : 1:1000

04