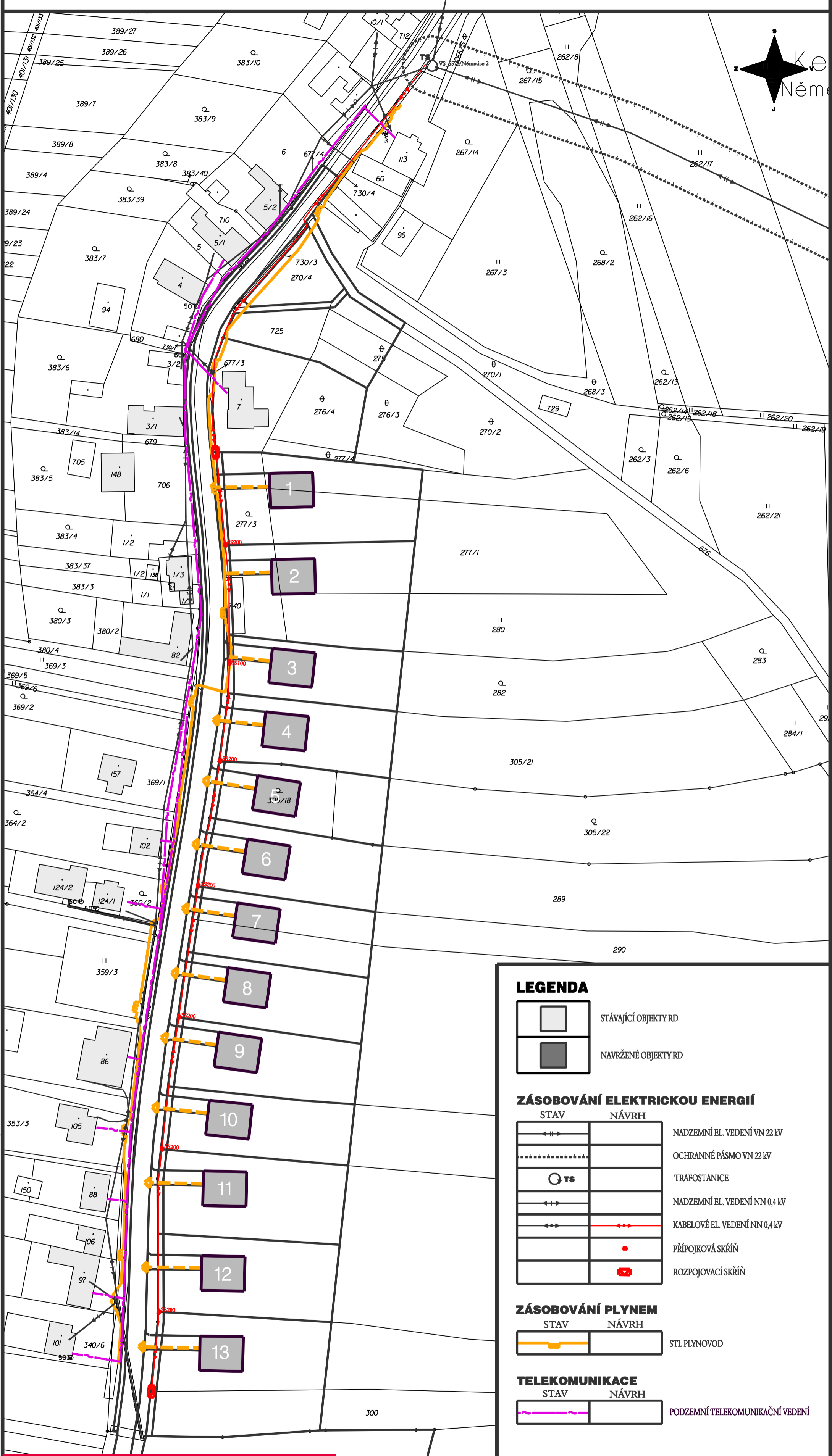



# ÚZEMNÍ STUDIE "U8"















plocha BI 313 v k.ú. Němetice





## LEGENDA

-  STÁVAJÍCÍ OBJEKTY RD
-  NAVRŽENÉ OBJEKTY RD

## ZÁSOBOVÁNÍ ELEKTRICKOU ENERGIÍ

STAV	NÁVRH	
		NADZEMNÍ EL. VEDENÍ VN 22 kV
		OCHRANNÉ PÁSMO VN 22 kV
		TRAFOSTANICE
		NADZEMNÍ EL. VEDENÍ NN 0,4 kV
		KABELOVÉ EL. VEDENÍ NN 0,4 kV
		PŘÍPOJKOVÁ SKŘÍŇ
		ROZPOJOVACÍ SKŘÍŇ

## ZÁSOBOVÁNÍ PLYNEM

STAV	NÁVRH	
		STL PLYNOVOD

## TELEKOMUNIKACE

STAV	NÁVRH	
		PODZEMNÍ TELEKOMUNIKAČNÍ VEDENÍ

**AURatelier**  
 Dolní hejčínská 31, 779 00 OLMOUC  
 auratelier@seznam.cz, tel.: 585 754 826, mob.: 605 776 748

## ÚZEMNÍ PLÁN KELČ - ÚS "U8"

ZPRACOVATEL: Ing. arch. Eva Tempřová a kolektiv  
 ZADAVATEL: MĚSTO KELČ  
 DATUM: XI / 2020  
 POŘIZOVATEL: Městský úřad Valašské Meziříčí, Odbor regionálního rozvoje a územního plánování

**ENERGETIKA, SPOJE** měř. : 1:1000 **06**

